

COMUNE DI VIBO VALENTIA

Settore n. 8 - Pianificazione Territoriale Urbanistica

PIANO COMUNALE DI SPIAGGIA

Legge Regionale 21.12.2005 n. 17

Norme per l'esercizio della delega di funzioni amministrative sulle aree di demanio marittimo

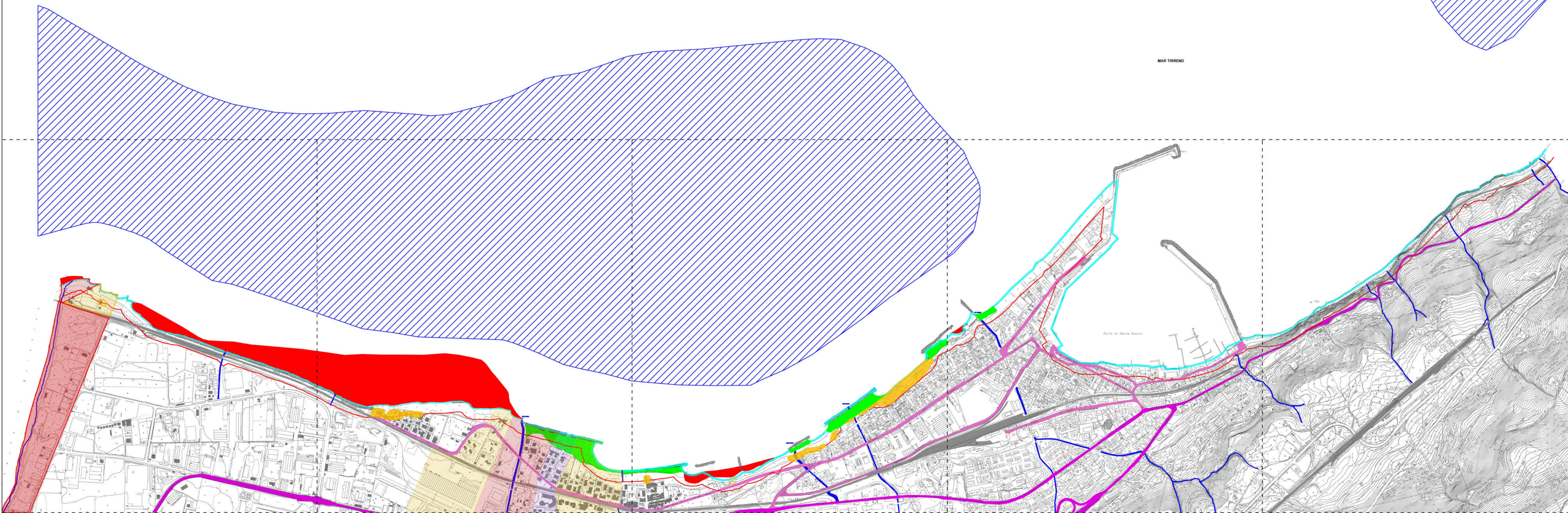
CARTOGRAFIA - STRALCIO

CATASTALE - STRALCIO P.R.G. -

STRALCIO S.I.D.

SCALA 1:10000

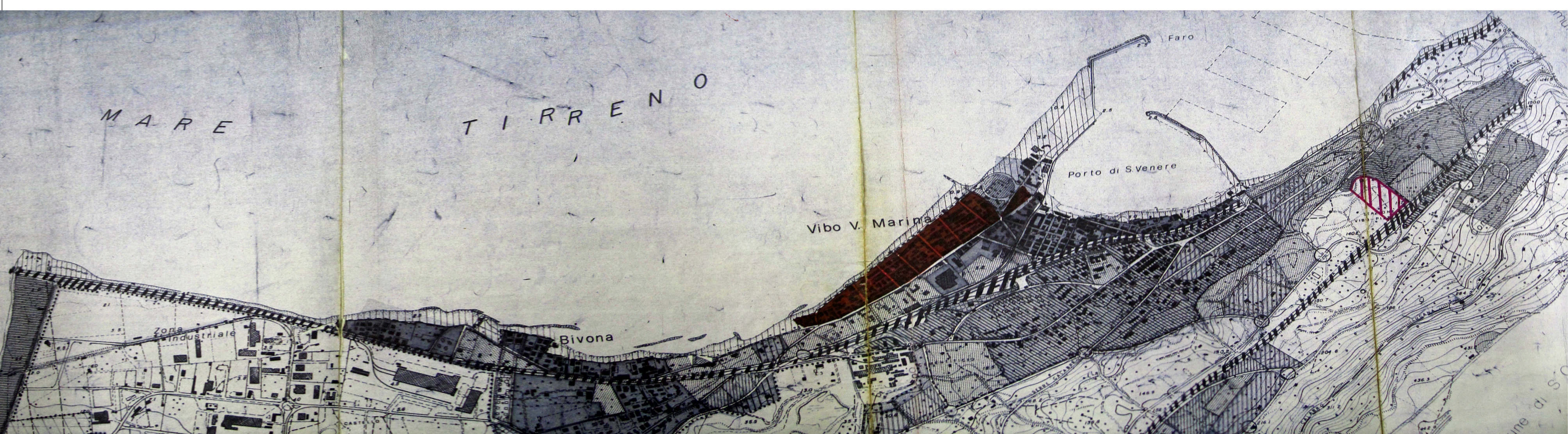
CARTOGRAFIA




STRALCIO CATASTALE



STRALCIO P.R.G.

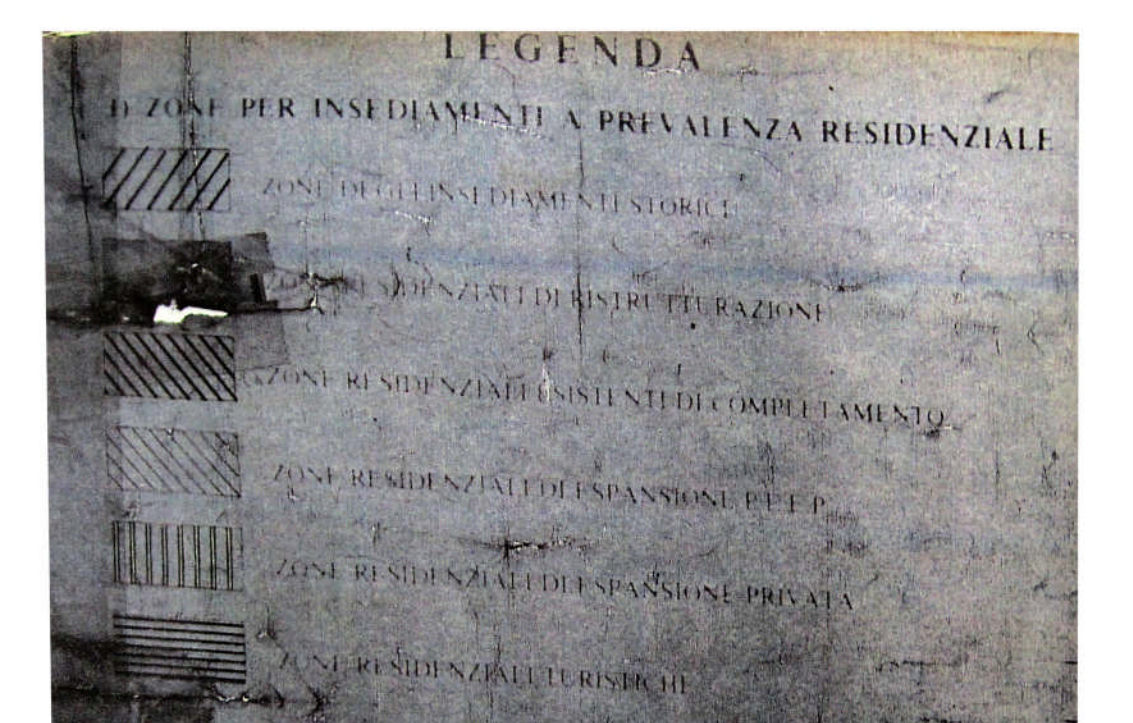


STRALCIO S.I.D.



CONFINI - AREE DEMANIALI - IDROGRAFIA

- LIMITE DI COSTA S.I.D.
 - LIMITE AREA DEMANIALE
 - AREE DEMANIALI
 - TORRENTI
- VINCOLI**
- AREA A RISCHIO INONDAZIONE PA (ART. 21 PAI CALABRIA)
 - PARCO MARINO REGIONALE L.R. N. 13 DEL 21/06/2008
 - AREA A RISCHIO MEDIO R2 - RISCHIO IDRAULICO (ART. 23 PAI CALABRIA)
 - AREA A RISCHIO ELEVATO R3 - RISCHIO IDRAULICO (ART. 23 PAI CALABRIA)
 - AREA A RISCHIO MOLTO ELEVATO R4 - RISCHIO IDRAULICO (ART. 23 PAI CALABRIA)
 - AREA DI ATTENZIONE (ART. 24 NORME DI ATTUAZIONE PAI CALABRIA)
 - LIMITE AREA DI ATTENZIONE PER PERICOLO EROSIONE COSTIERA (ART. 27 PAI CALABRIA) - 50 METRI
 - AREA A RISCHIO EROSIONE COSTIERA R5 (ART. 27 PAI CALABRIA)
 - RIFUGIAMENTO
 - AREA LIBERA
 - LIMITE AREE LIBERE
- DESTINAZIONE D'USO DELLE AREE**
- AREE CONCEDEBILI**
- ATTIVITA' TURISTICO RICREATIVE
 - PUNTI DI OMNIBUS ATTREZZATI PER LA NAUTICA DA SPORTO
 - ASSOCIAZIONI SPORTIVE
 - ATTIVITA' PRODUTTIVE ED ARTIGIANALI LEGATE AD ATTIVITA' DI MAREMMA
 - ATTIVITA' GIÀ DATE IN CONCESSIONE
- AREE NON CONCEDEBILI**
- AREE LIBERE - 5 METRI
 - LIBERA BALNEAZIONE - MIN. 50% INTERA COSTA
 - AREE PUBBLICHE ATTREZZATE
 - AREE DA SOTTOPORRE A BONIFICA E RINATURALIZZAZIONE
- VIABILITA' ED ACCESSIBILITA'**
- SEDE FERROVIARIA
 - PASSAGGIO PEDONALE
 - STRADE ESTERNE
 - PARCHEGGIO
 - SOTTOPASSI
 - STRADE CARRABILI
 - TORRENTI
 - SOGGIOLI CLASSICI E VARI IMBARCAZIONI
 - ACCESSI PORTO TURISTICO NAUTICAP
- Foglio cartografo Serie "Italia Italiana" (n. 1) c.a. L.R. 1/1988
 — scala
 — Lunghezza carta "tutto" - rapporto alla cartina in scala
 — Lunghezza carta "tutto" - rapporto alla cartina in scala



Rappresentazione Demaniale

	Particella catastale demaniale		Fascia della piattaforma continentale
	Particella catastale non demaniale		Perimetro della Riserva Marina
	Particella catastale demaniale con riserva relativa all'edificazione		Riserva Marina non di competenza dell'Amministrazione Connessa ma gestita da altra amministrazione
	Area occupata da strada pubblica		Zona A (Riserva Integrale)
	Area occupata da acqua pubblica		Zona B (Riserva Generale)
	Fabbricato catastale demaniale (conforma) o fabbricato catastale non demaniale		Zona C (Riserva Parziale)
	Manufatto demaniale non catastale (conforma)		Area esclusa dalla delega alle Regioni
	Fabbricato catastale demaniale (non conforme) o manufatto demaniale non catastale (non conforme)		Porto
	Linea di costa		Laguna (di competenza del Magistrato delle Acque)
	Dividente demaniale		Laguna (gestita dall'amministrazione connessa)
	Vertice della dividente		Laguna (gestita da altra amministrazione)
	Fascia del mare territoriale		Manufatto demaniale costituito
	Fascia della zona contigua		Fascia di rispetto

Rappresentazione Vincoli

	Vicolo Bene Culturale		Vicolo Bozichivo
	Vicolo Bene Passaggiato		Vicolo Militare
	Vicolo Idrogeologico		